

## **Изменения**

**в проект планировки и проект межевания территории кадастрового квартала 59:32:0960001 д. Кочкино Лобановского сельского поселения Пермского муниципального района Пермского края, утвержденный постановлением администрации Пермского муниципального района Пермского края от 16 декабря 2021 г. № СЭД-2021-299-01-01-05.С-692**

1. Таблицу 1 подраздела 1.1 раздела 1 тома 1:

| № на чертеже | Наименование элемента планировочной структуры | Площадь в границах проектирования, га |
|--------------|---|---------------------------------------|
| 1.1          | Квартал                                       | 0,23                                  |
| 1.2          | Квартал                                       | 0,57                                  |
| 1.3          | Квартал                                       | 0,20                                  |
| 1.4          | Квартал                                       | 0,56                                  |
| 1.5          | Квартал                                       | 0,58                                  |
| 1.6          | Квартал                                       | 0,68                                  |
| 1.7          | Квартал                                       | 1,71                                  |
| 1.8          | Квартал                                       | 0,89                                  |
| 1.9          | Квартал                                       | 0,89                                  |
| 1.10         | Квартал                                       | 0,96                                  |
| 1.11         | Квартал                                       | 1,56                                  |
| 1.12         | Квартал                                       | 0,71                                  |
| 1.13         | Квартал                                       | 0,35                                  |
| 2            | Улично-дорожная сеть                          | 1,76                                  |
| 3            | Территория общего пользования                 | 0,46                                  |

изложить в следующей редакции:

| № на чертеже | Наименование элемента планировочной структуры | Площадь в границах проектирования, га |
|--------------|---|---------------------------------------|
| 1.1          | Квартал                                       | 0,23                                  |
| 1.2          | Квартал                                       | 0,57                                  |
| 1.3          | Квартал                                       | 0,20                                  |
| 1.4          | Квартал                                       | 0,56                                  |
| 1.5          | Квартал                                       | 0,58                                  |
| 1.6          | Квартал                                       | 0,68                                  |
| 1.7          | Квартал                                       | 1,91                                  |
| 1.8          | Квартал                                       | 0,89                                  |
| 1.9          | Квартал                                       | 0,89                                  |
| 1.10         | Квартал                                       | 0,96                                  |
| 1.11         | Квартал                                       | 1,56                                  |
| 1.12         | Квартал                                       | 0,71                                  |
| 1.13         | Квартал                                       | 0,34                                  |
| 2            | Улично-дорожная сеть                          | 1,94                                  |
| 3            | Территория общего пользования                 | 0,43                                  |

2. Таблицу 2 подраздела 1.1 раздела 1 тома 1:

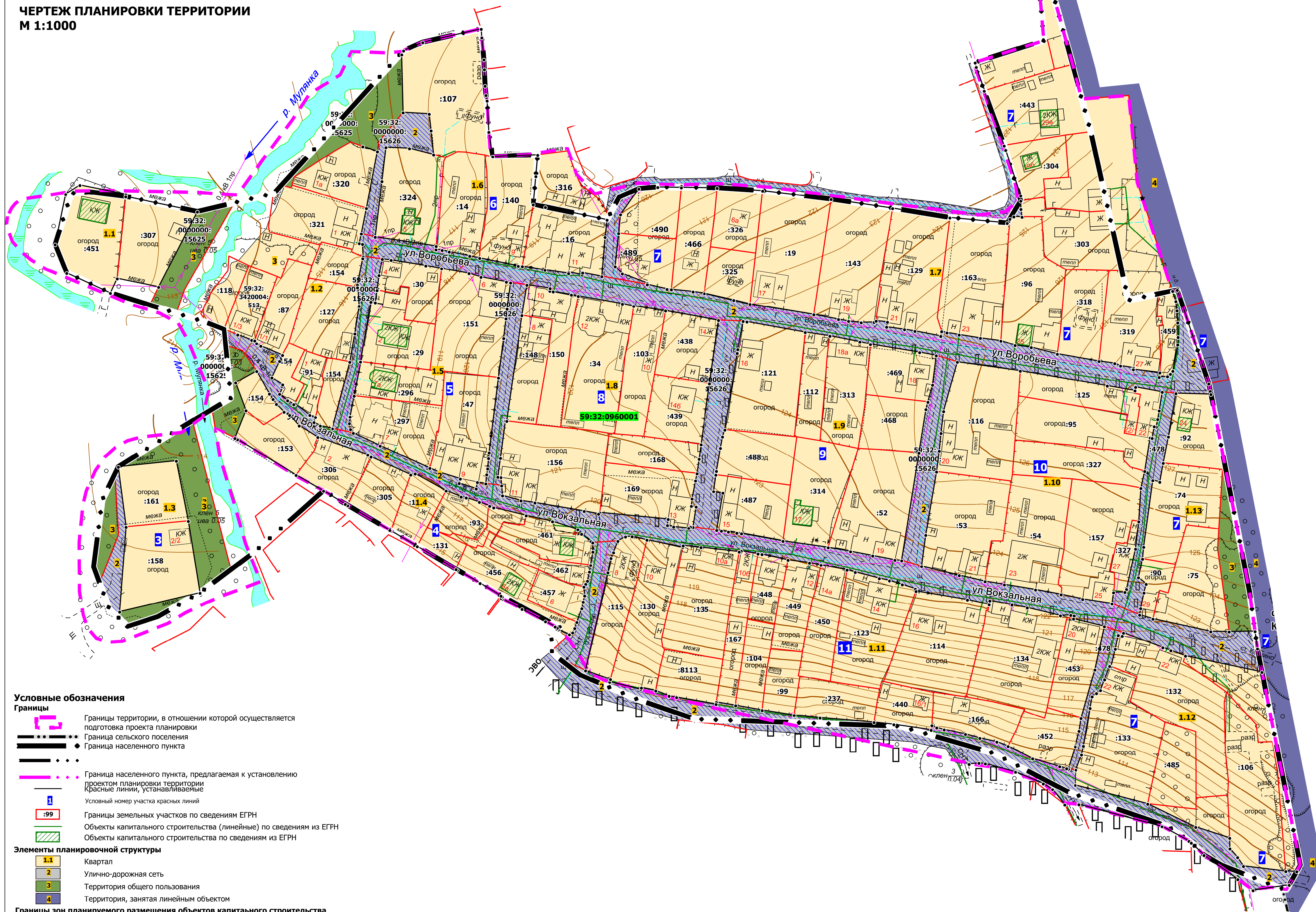
| № | Наименование                                   | Площадь в границах проектирования, га |
|---|--|---------------------------------------|
| 1 | Зона планируемого размещения линейных объектов | 1,76                                  |

изложить в следующей редакции:

| № | Наименование                                   | Площадь в границах проектирования, га |
|---|--|---------------------------------------|
| 1 | Зона планируемого размещения линейных объектов | 1,94                                  |










**Проект планировки и проект межевания территории кадастрового квартала 59:32:0960001  
д. Кочкино Лобановского сельского поселения Пермского муниципального района Пермского края**

**ЧЕРТЕЖ ПЛАНИРОВКИ ТЕРРИТОРИИ  
М 1:1000**







**Условные обозначения**

**Границы**

-  Границы территории, в отношении которой осуществляется подготовка проекта планировки
-  Граница сельского поселения
-  Граница населенного пункта
-  Граница населенного пункта, предлагаемая к установлению проектом планировки территории
-  Красные линии, устанавливаемые
-  Условный номер участка красных линий
-  Границы земельных участков по сведениям ЕГРН
-  Объекты капитального строительства (линейные) по сведениям из ЕГРН
-  Объекты капитального строительства по сведениям из ЕГРН

**Элементы планировочной структуры**

-  1.1 Квартал
-  2 Улично-дорожная сеть
-  3 Территория общего пользования
-  4 Территория, занятая линейным объектом

**Границы зон планируемого размещения объектов капитального строительства**

-  Границы зоны планируемого размещения линейных объектов

Каталоги координат красных линий представлены в приложении к чертежу планировки территории

4. Приложение к чертежу планировки территории изложить в новой редакции:

Каталог координат характерных точек

1 участка красных линий

Система координат МСК-59

| Обозначение<br>характерных<br>точек | Координаты, м |            |
|-------------------------------------|---------------|------------|
|                                     | X             | Y          |
| 1                                   | 2             | 3          |
| 1                                   | 501831.59     | 2235311.70 |
| 2                                   | 501827.27     | 2235333.18 |
| 3                                   | 501826.24     | 2235333.06 |
| 4                                   | 501819.22     | 2235366.60 |
| 5                                   | 501784.08     | 2235348.54 |
| 6                                   | 501788.03     | 2235329.16 |
| 7                                   | 501781.28     | 2235325.92 |
| 8                                   | 501790.55     | 2235305.55 |
| 9                                   | 501803.96     | 2235300.15 |
| 10                                  | 501827.37     | 2235305.07 |
| 1                                   | 501831.59     | 2235311.70 |

Каталог координат характерных точек

2 участка красных линий

Система координат МСК-59

| Обозначение<br>характерных<br>точек | Координаты, м |            |
|-------------------------------------|---------------|------------|
|                                     | X             | Y          |
| 1                                   | 2             | 3          |
| 1                                   | 501849.65     | 2235443.91 |
| 2                                   | 501847.34     | 2235450.72 |
| 3                                   | 501820.85     | 2235445.62 |
| 4                                   | 501808.96     | 2235443.22 |
| 5                                   | 501804.50     | 2235442.29 |
| 6                                   | 501804.17     | 2235443.79 |
| 7                                   | 501798.38     | 2235444.09 |
| 8                                   | 501797.47     | 2235443.91 |
| 9                                   | 501785.09     | 2235441.42 |
| 10                                  | 501783.89     | 2235441.45 |
| 11                                  | 501783.17     | 2235441.72 |
| 12                                  | 501775.19     | 2235442.20 |
| 13                                  | 501762.40     | 2235440.22 |

|    |           |            |
|----|-----------|------------|
| 14 | 501749.11 | 2235437.88 |
| 15 | 501717.98 | 2235429.72 |
| 16 | 501719.22 | 2235423.87 |
| 17 | 501720.90 | 2235420.96 |
| 18 | 501723.28 | 2235421.65 |
| 19 | 501724.02 | 2235418.92 |
| 20 | 501724.32 | 2235419.01 |
| 21 | 501729.58 | 2235412.20 |
| 22 | 501729.81 | 2235411.84 |
| 23 | 501729.30 | 2235411.54 |
| 24 | 501731.12 | 2235408.63 |
| 25 | 501734.13 | 2235404.94 |
| 26 | 501737.46 | 2235406.62 |
| 27 | 501737.79 | 2235406.02 |
| 28 | 501738.51 | 2235406.35 |
| 29 | 501741.83 | 2235401.34 |
| 30 | 501749.52 | 2235404.94 |
| 31 | 501752.32 | 2235406.26 |
| 32 | 501756.55 | 2235396.15 |
| 33 | 501757.79 | 2235394.23 |
| 34 | 501759.11 | 2235393.33 |
| 35 | 501759.39 | 2235391.92 |
| 36 | 501761.87 | 2235385.41 |

Каталог координат характерных точек  
3 участка красных линий  
Система координат МСК-59

| Обозначение<br>характерных<br>точек | Координаты, м |            |
|-------------------------------------|---------------|------------|
|                                     | X             | Y          |
| 1                                   | 2             | 3          |
| 1                                   | 501700.08     | 2235329.64 |
| 2                                   | 501702.84     | 2235356.79 |
| 3                                   | 501674.84     | 2235362.37 |
| 4                                   | 501641.30     | 2235367.83 |
| 5                                   | 501632.49     | 2235330.24 |
| 6                                   | 501672.08     | 2235333.27 |
| 1                                   | 501700.08     | 2235329.64 |

Каталог координат характерных точек

4 участка красных линий  
Система координат МСК-59

| Обозначение<br>характерных<br>точек | Координаты, м |            |
|-------------------------------------|---------------|------------|
|                                     | X             | Y          |
| 1                                   | 2             | 3          |
| 1                                   | 501744.86     | 2235394.26 |
| 2                                   | 501734.20     | 2235400.20 |
| 3                                   | 501731.70     | 2235401.88 |
| 4                                   | 501729.43     | 2235403.44 |
| 5                                   | 501725.79     | 2235407.01 |
| 6                                   | 501725.07     | 2235408.81 |
| 7                                   | 501724.32     | 2235409.59 |
| 8                                   | 501719.29     | 2235414.06 |
| 9                                   | 501713.96     | 2235422.73 |
| 10                                  | 501705.75     | 2235446.25 |
| 11                                  | 501704.77     | 2235447.78 |
| 12                                  | 501696.44     | 2235466.26 |
| 13                                  | 501696.93     | 2235468.36 |
| 14                                  | 501688.98     | 2235482.79 |
| 15                                  | 501686.11     | 2235489.78 |
| 16                                  | 501685.69     | 2235492.15 |
| 17                                  | 501683.66     | 2235498.27 |
| 18                                  | 501681.84     | 2235503.07 |
| 19                                  | 501681.09     | 2235504.96 |
| 20                                  | 501677.40     | 2235520.20 |
| 21                                  | 501674.67     | 2235532.44 |
| 22                                  | 501670.91     | 2235544.23 |
| 23                                  | 501668.74     | 2235545.97 |
| 24                                  | 501665.31     | 2235550.35 |
| 25                                  | 501664.69     | 2235551.19 |
| 26                                  | 501660.42     | 2235551.28 |
| 27                                  | 501654.18     | 2235550.20 |
| 28                                  | 501651.10     | 2235549.66 |
| 29                                  | 501646.86     | 2235548.73 |
| 30                                  | 501645.39     | 2235547.95 |
| 31                                  | 501644.15     | 2235547.08 |
| 32                                  | 501640.04     | 2235547.44 |
| 33                                  | 501637.10     | 2235546.75 |
| 34                                  | 501634.03     | 2235546.09 |

|    |           |            |
|----|-----------|------------|
| 35 | 501627.68 | 2235543.78 |
| 36 | 501624.81 | 2235542.79 |
| 37 | 501622.82 | 2235541.83 |
| 38 | 501621.89 | 2235540.30 |
| 39 | 501624.20 | 2235535.14 |
| 40 | 501624.55 | 2235534.42 |
| 41 | 501625.04 | 2235534.66 |
| 42 | 501625.56 | 2235533.67 |
| 43 | 501628.00 | 2235529.17 |
| 44 | 501633.75 | 2235518.25 |
| 45 | 501638.51 | 2235508.92 |
| 46 | 501638.88 | 2235508.41 |
| 47 | 501639.62 | 2235508.92 |
| 48 | 501639.97 | 2235508.35 |
| 49 | 501645.79 | 2235498.60 |
| 50 | 501651.83 | 2235488.01 |
| 51 | 501652.22 | 2235487.38 |
| 52 | 501662.93 | 2235469.32 |
| 53 | 501670.22 | 2235456.96 |
| 54 | 501670.50 | 2235456.51 |
| 55 | 501682.11 | 2235436.89 |
| 56 | 501682.75 | 2235435.75 |
| 57 | 501688.88 | 2235425.40 |
| 58 | 501696.26 | 2235412.62 |
| 59 | 501712.89 | 2235385.29 |
| 60 | 501713.48 | 2235384.09 |
| 61 | 501726.49 | 2235389.25 |
| 62 | 501739.42 | 2235384.45 |
| 1  | 501744.86 | 2235394.26 |

Каталог координат характерных точек  
5 участка красных линий  
Система координат МСК-59

| Обозначение<br>характерных | Координаты, м |   |
|----------------------------|---------------|---|
|                            | X             | Y |

| точек |           |            |
|-------|-----------|------------|
| 1     | 2         | 3          |
| 1     | 501797.19 | 2235453.03 |
| 2     | 501796.70 | 2235457.14 |
| 3     | 501794.11 | 2235473.31 |
| 4     | 501792.74 | 2235480.66 |
| 5     | 501790.48 | 2235493.44 |
| 6     | 501788.75 | 2235499.05 |
| 7     | 501786.49 | 2235510.84 |
| 8     | 501786.13 | 2235512.82 |
| 9     | 501773.82 | 2235511.17 |
| 10    | 501769.33 | 2235510.69 |
| 11    | 501760.26 | 2235509.61 |
| 12    | 501741.78 | 2235507.15 |
| 13    | 501706.76 | 2235502.83 |
| 14    | 501704.09 | 2235502.53 |
| 15    | 501699.26 | 2235502.14 |
| 16    | 501696.56 | 2235501.69 |
| 17    | 501692.31 | 2235501.27 |
| 18    | 501692.96 | 2235497.34 |
| 19    | 501689.95 | 2235496.80 |
| 20    | 501692.47 | 2235488.88 |
| 21    | 501694.57 | 2235489.39 |
| 22    | 501697.56 | 2235479.67 |
| 23    | 501699.52 | 2235475.20 |
| 24    | 501709.93 | 2235452.01 |
| 25    | 501715.90 | 2235439.50 |
| 26    | 501717.63 | 2235438.18 |
| 27    | 501720.36 | 2235437.67 |
| 28    | 501723.46 | 2235438.00 |
| 29    | 501733.26 | 2235439.89 |
| 30    | 501749.15 | 2235443.01 |
| 31    | 501749.20 | 2235442.86 |
| 32    | 501777.15 | 2235447.66 |
| 33    | 501776.83 | 2235449.76 |
| 34    | 501782.61 | 2235450.54 |
| 35    | 501789.56 | 2235451.50 |
| 1     | 501797.19 | 2235453.03 |

Каталог координат характерных точек



6 участка красных линий  
Система координат МСК-59

| Обозначение<br>характерных<br>точек | Координаты, м |            |
|-------------------------------------|---------------|------------|
|                                     | X             | Y          |
| 1                                   | 2             | 3          |
| 1                                   | 501894.35     | 2235462.93 |
| 2                                   | 501898.32     | 2235471.84 |
| 3                                   | 501904.53     | 2235499.11 |
| 4                                   | 501900.58     | 2235499.41 |
| 5                                   | 501890.23     | 2235500.37 |
| 6                                   | 501885.65     | 2235500.58 |
| 7                                   | 501877.84     | 2235500.94 |
| 8                                   | 501873.57     | 2235501.36 |
| 9                                   | 501871.02     | 2235501.87 |
| 10                                  | 501856.41     | 2235502.68 |
| 11                                  | 501844.98     | 2235504.48 |
| 12                                  | 501845.75     | 2235525.54 |
| 13                                  | 501835.76     | 2235524.67 |
| 14                                  | 501822.51     | 2235523.47 |
| 15                                  | 501822.51     | 2235523.47 |
| 16                                  | 501821.35     | 2235529.14 |
| 17                                  | 501815.44     | 2235557.88 |
| 18                                  | 501807.35     | 2235556.95 |
| 19                                  | 501789.03     | 2235555.42 |
| 20                                  | 501790.75     | 2235546.48 |
| 21                                  | 501789.80     | 2235546.27 |
| 22                                  | 501791.06     | 2235539.97 |
| 23                                  | 501790.48     | 2235539.91 |
| 24                                  | 501792.04     | 2235528.93 |
| 25                                  | 501793.77     | 2235518.37 |
| 26                                  | 501793.97     | 2235516.42 |
| 27                                  | 501797.62     | 2235498.39 |
| 28                                  | 501798.64     | 2235493.80 |
| 29                                  | 501800.62     | 2235484.23 |
| 30                                  | 501801.33     | 2235480.90 |
| 31                                  | 501801.61     | 2235478.02 |
| 32                                  | 501803.19     | 2235478.14 |
| 33                                  | 501807.46     | 2235449.73 |
| 34                                  | 501833.43     | 2235452.85 |

|    |           |            |
|----|-----------|------------|
| 35 | 501849.28 | 2235454.71 |
| 36 | 501848.78 | 2235465.66 |
| 37 | 501845.89 | 2235476.94 |
| 38 | 501857.07 | 2235475.74 |
| 39 | 501864.88 | 2235474.90 |
| 40 | 501865.54 | 2235462.69 |
| 41 | 501892.54 | 2235462.06 |
| 1  | 501894.35 | 2235462.93 |

Каталог координат характерных точек  
7 участка красных линий  
Система координат МСК-59

| Обозначение<br>характерных<br>точек | Координаты, м |            |
|-------------------------------------|---------------|------------|
|                                     | X             | Y          |
| 1                                   | 2             | 3          |
| 1                                   | 501888.78     | 2235729.75 |
| 2                                   | 501886.72     | 2235730.26 |
| 3                                   | 501875.59     | 2235734.19 |
| 4                                   | 501875.52     | 2235733.98 |
| 5                                   | 501850.07     | 2235743.25 |
| 6                                   | 501848.01     | 2235744.00 |
| 7                                   | 501826.64     | 2235750.96 |
| 8                                   | 501824.22     | 2235751.02 |
| 9                                   | 501820.39     | 2235751.08 |
| 10                                  | 501816.82     | 2235751.59 |
| 11                                  | 501817.00     | 2235747.78 |
| 12                                  | 501815.89     | 2235745.95 |
| 13                                  | 501813.97     | 2235744.72 |
| 14                                  | 501816.49     | 2235717.99 |
| 15                                  | 501820.79     | 2235691.29 |
| 16                                  | 501825.03     | 2235662.55 |
| 17                                  | 501828.95     | 2235630.60 |
| 18                                  | 501830.26     | 2235609.39 |
| 19                                  | 501830.51     | 2235592.50 |
| 20                                  | 501830.66     | 2235581.49 |
| 21                                  | 501829.93     | 2235572.70 |
| 22                                  | 501817.94     | 2235564.15 |
| 23                                  | 501809.16     | 2235563.25 |

|    |           |            |
|----|-----------|------------|
| 24 | 501793.76 | 2235561.66 |
| 25 | 501790.33 | 2235564.99 |
| 26 | 501785.88 | 2235576.63 |
| 27 | 501785.27 | 2235576.63 |
| 28 | 501783.13 | 2235585.84 |
| 29 | 501782.92 | 2235587.85 |
| 30 | 501781.93 | 2235597.96 |
| 31 | 501781.12 | 2235603.36 |
| 32 | 501777.99 | 2235617.13 |
| 33 | 501776.15 | 2235624.72 |
| 34 | 501771.22 | 2235654.48 |
| 35 | 501768.99 | 2235665.97 |
| 36 | 501768.15 | 2235670.68 |
| 37 | 501767.49 | 2235676.53 |
| 38 | 501767.66 | 2235682.56 |
| 39 | 501768.24 | 2235683.52 |
| 40 | 501767.77 | 2235688.77 |
| 41 | 501765.48 | 2235688.41 |
| 42 | 501764.30 | 2235696.84 |
| 43 | 501763.55 | 2235701.70 |
| 44 | 501761.22 | 2235713.73 |
| 45 | 501763.41 | 2235714.15 |
| 46 | 501762.87 | 2235716.64 |
| 47 | 501761.87 | 2235722.31 |
| 48 | 501760.31 | 2235732.21 |
| 49 | 501759.04 | 2235741.75 |
| 50 | 501756.94 | 2235748.38 |
| 51 | 501755.92 | 2235755.94 |
| 52 | 501752.84 | 2235768.09 |
| 53 | 501749.48 | 2235787.71 |
| 54 | 501748.47 | 2235795.06 |
| 55 | 501747.33 | 2235797.73 |
| 56 | 501746.37 | 2235803.82 |
| 57 | 501745.67 | 2235803.70 |
| 58 | 501744.18 | 2235816.06 |
| 59 | 501742.04 | 2235815.73 |
| 60 | 501742.41 | 2235819.63 |
| 61 | 501743.55 | 2235820.98 |
| 62 | 501744.93 | 2235822.15 |
| 63 | 501757.16 | 2235824.43 |

|     |           |            |
|-----|-----------|------------|
| 64  | 501760.75 | 2235824.58 |
| 65  | 501767.44 | 2235824.40 |
| 66  | 501773.05 | 2235824.07 |
| 67  | 501777.50 | 2235823.53 |
| 68  | 501782.15 | 2235821.79 |
| 69  | 501782.22 | 2235822.03 |
| 70  | 501782.68 | 2235824.19 |
| 71  | 501738.91 | 2235838.89 |
| 72  | 501735.45 | 2235839.58 |
| 73  | 501733.99 | 2235839.88 |
| 74  | 501734.45 | 2235823.56 |
| 75  | 501714.15 | 2235820.08 |
| 76  | 501701.85 | 2235817.65 |
| 77  | 501693.08 | 2235816.03 |
| 78  | 501693.85 | 2235812.76 |
| 79  | 501662.70 | 2235808.53 |
| 80  | 501657.13 | 2235807.99 |
| 81  | 501648.45 | 2235806.07 |
| 82  | 501645.41 | 2235809.67 |
| 83  | 501641.38 | 2235808.65 |
| 84  | 501634.09 | 2235807.09 |
| 85  | 501631.06 | 2235806.64 |
| 86  | 501629.19 | 2235812.88 |
| 87  | 501623.29 | 2235839.79 |
| 88  | 501623.20 | 2235848.40 |
| 89  | 501623.39 | 2235860.43 |
| 90  | 501615.26 | 2235861.57 |
| 91  | 501604.41 | 2235863.70 |
| 92  | 501611.90 | 2235828.00 |
| 93  | 501614.42 | 2235821.22 |
| 94  | 501615.82 | 2235817.47 |
| 95  | 501622.62 | 2235799.11 |
| 96  | 501621.19 | 2235798.51 |
| 97  | 501621.57 | 2235796.71 |
| 98  | 501615.15 | 2235795.30 |
| 99  | 501606.91 | 2235793.29 |
| 100 | 501607.14 | 2235792.66 |
| 101 | 501600.73 | 2235790.29 |
| 102 | 501595.78 | 2235788.40 |
| 103 | 501594.38 | 2235786.51 |

|     |           |            |
|-----|-----------|------------|
| 104 | 501592.87 | 2235784.50 |
| 105 | 501587.55 | 2235783.54 |
| 106 | 501569.83 | 2235780.45 |
| 107 | 501565.73 | 2235779.55 |
| 108 | 501558.70 | 2235776.85 |
| 109 | 501551.57 | 2235776.52 |
| 110 | 501542.74 | 2235810.42 |
| 111 | 501531.87 | 2235832.80 |
| 112 | 501526.78 | 2235848.64 |
| 113 | 501521.86 | 2235848.73 |
| 114 | 501517.83 | 2235852.30 |
| 115 | 501513.69 | 2235855.03 |
| 116 | 501511.29 | 2235874.83 |
| 117 | 501511.22 | 2235879.96 |
| 118 | 501504.88 | 2235876.45 |
| 119 | 501502.40 | 2235859.50 |

Каталог координат характерных точек  
8 участка красных линий  
Система координат МСК-59

| Обозначение<br>характерных<br>точек | Координаты, м |            |
|-------------------------------------|---------------|------------|
|                                     | X             | Y          |
| 1                                   | 2             | 3          |
| 1                                   | 501785.06     | 2235520.50 |
| 2                                   | 501783.48     | 2235531.33 |
| 3                                   | 501782.28     | 2235531.21 |
| 4                                   | 501781.96     | 2235532.77 |
| 5                                   | 501780.51     | 2235541.26 |
| 6                                   | 501779.84     | 2235544.47 |
| 7                                   | 501776.26     | 2235565.05 |
| 8                                   | 501775.17     | 2235570.30 |
| 9                                   | 501772.98     | 2235585.15 |
| 10                                  | 501768.61     | 2235610.02 |
| 11                                  | 501739.00     | 2235605.79 |
| 12                                  | 501710.56     | 2235601.74 |
| 13                                  | 501703.72     | 2235600.81 |
| 14                                  | 501697.02     | 2235599.82 |
| 15                                  | 501693.67     | 2235599.10 |
| 16                                  | 501685.26     | 2235597.51 |

|    |           |            |
|----|-----------|------------|
| 17 | 501681.81 | 2235597.18 |
| 18 | 501681.48 | 2235599.43 |
| 19 | 501672.01 | 2235597.96 |
| 20 | 501672.13 | 2235596.76 |
| 21 | 501671.50 | 2235595.95 |
| 22 | 501672.18 | 2235588.93 |
| 23 | 501672.88 | 2235586.05 |
| 24 | 501675.72 | 2235586.35 |
| 25 | 501678.78 | 2235554.49 |
| 26 | 501678.19 | 2235553.89 |
| 27 | 501679.43 | 2235547.23 |
| 28 | 501683.38 | 2235524.28 |
| 29 | 501684.33 | 2235517.74 |
| 30 | 501686.67 | 2235509.07 |
| 31 | 501691.36 | 2235508.65 |
| 32 | 501695.23 | 2235508.32 |
| 33 | 501695.39 | 2235506.88 |
| 34 | 501704.14 | 2235508.11 |
| 35 | 501721.53 | 2235510.45 |
| 36 | 501721.45 | 2235511.05 |
| 37 | 501770.81 | 2235518.16 |
| 1  | 501785.06 | 2235520.50 |

Каталог координат характерных точек  
9 участка красных линий  
Система координат МСК-59

| Обозначение<br>характерных<br>точек | Координаты, м |            |
|-------------------------------------|---------------|------------|
|                                     | X             | Y          |
| 1                                   | 2             | 3          |
| 1                                   | 501768.12     | 2235621.51 |
| 2                                   | 501767.86     | 2235623.28 |
| 3                                   | 501763.01     | 2235650.46 |
| 4                                   | 501761.33     | 2235661.98 |
| 5                                   | 501758.56     | 2235675.96 |
| 6                                   | 501757.37     | 2235680.88 |
| 7                                   | 501753.61     | 2235703.89 |
| 8                                   | 501752.12     | 2235711.66 |
| 9                                   | 501738.37     | 2235709.89 |
| 10                                  | 501730.41     | 2235707.73 |

|    |           |            |
|----|-----------|------------|
| 11 | 501727.05 | 2235706.80 |
| 12 | 501706.66 | 2235703.56 |
| 13 | 501656.35 | 2235695.49 |
| 14 | 501656.61 | 2235692.34 |
| 15 | 501658.62 | 2235681.90 |
| 16 | 501660.60 | 2235671.58 |
| 17 | 501662.45 | 2235661.17 |
| 18 | 501665.43 | 2235640.11 |
| 19 | 501668.93 | 2235620.73 |
| 20 | 501669.21 | 2235618.60 |
| 21 | 501669.75 | 2235614.64 |
| 22 | 501670.19 | 2235611.37 |
| 23 | 501670.50 | 2235609.18 |
| 24 | 501687.93 | 2235612.06 |
| 25 | 501688.67 | 2235607.77 |
| 26 | 501696.39 | 2235608.82 |
| 27 | 501698.12 | 2235609.06 |
| 28 | 501708.85 | 2235610.92 |
| 29 | 501714.13 | 2235611.91 |
| 30 | 501717.39 | 2235612.99 |
| 31 | 501753.23 | 2235618.75 |
| 32 | 501754.99 | 2235619.02 |
| 1  | 501768.12 | 2235621.51 |

Каталог координат характерных точек  
10 участка красных линий  
Система координат МСК-59

| Обозначение<br>характерных<br>точек | Координаты, м |            |
|-------------------------------------|---------------|------------|
|                                     | X             | Y          |
| 1                                   | 2             | 3          |
| 1                                   | 501749.13     | 2235721.47 |
| 2                                   | 501744.98     | 2235750.81 |
| 3                                   | 501737.97     | 2235791.58 |
| 4                                   | 501735.71     | 2235804.48 |
| 5                                   | 501737.35     | 2235804.78 |
| 6                                   | 501735.06     | 2235817.17 |

|    |           |            |
|----|-----------|------------|
| 7  | 501726.38 | 2235815.79 |
| 8  | 501722.27 | 2235815.07 |
| 9  | 501718.79 | 2235814.41 |
| 10 | 501718.94 | 2235813.45 |
| 11 | 501713.52 | 2235812.49 |
| 12 | 501713.68 | 2235811.53 |
| 13 | 501698.07 | 2235809.01 |
| 14 | 501690.19 | 2235807.24 |
| 15 | 501674.60 | 2235806.25 |
| 16 | 501661.79 | 2235804.72 |
| 17 | 501643.05 | 2235800.55 |
| 18 | 501641.66 | 2235799.77 |
| 19 | 501641.52 | 2235794.49 |
| 20 | 501636.31 | 2235793.77 |
| 21 | 501638.41 | 2235780.09 |
| 22 | 501640.58 | 2235769.83 |
| 23 | 501642.78 | 2235757.92 |
| 24 | 501645.15 | 2235743.37 |
| 25 | 501646.63 | 2235734.40 |
| 26 | 501649.42 | 2235722.37 |
| 27 | 501653.67 | 2235704.79 |
| 28 | 501668.25 | 2235706.74 |
| 29 | 501697.82 | 2235711.78 |
| 30 | 501707.53 | 2235713.04 |
| 31 | 501715.79 | 2235713.85 |
| 32 | 501726.08 | 2235715.05 |
| 1  | 501749.13 | 2235721.47 |

Каталог координат характерных точек  
11 участка красных линий  
Система координат МСК-59

| Обозначение<br>характерных<br>точек | Координаты, м |            |
|-------------------------------------|---------------|------------|
|                                     | X             | Y          |
| 1                                   | 2             | 3          |
| 1                                   | 501667.46     | 2235566.49 |
| 2                                   | 501667.56     | 2235569.58 |
| 3                                   | 501665.95     | 2235576.45 |
| 4                                   | 501662.59     | 2235593.19 |
| 5                                   | 501663.33     | 2235593.37 |



|    |           |            |
|----|-----------|------------|
| 6  | 501662.52 | 2235601.65 |
| 7  | 501660.44 | 2235619.68 |
| 8  | 501660.35 | 2235620.61 |
| 9  | 501660.84 | 2235620.67 |
| 10 | 501659.55 | 2235628.47 |
| 11 | 501659.30 | 2235630.30 |
| 12 | 501656.63 | 2235642.45 |
| 13 | 501655.30 | 2235652.47 |
| 14 | 501654.25 | 2235657.84 |
| 15 | 501651.95 | 2235669.99 |
| 16 | 501650.94 | 2235673.80 |
| 17 | 501648.05 | 2235684.99 |
| 18 | 501646.97 | 2235689.76 |
| 19 | 501645.22 | 2235695.79 |
| 20 | 501643.17 | 2235701.88 |
| 21 | 501642.08 | 2235702.18 |
| 22 | 501638.13 | 2235726.15 |
| 23 | 501635.91 | 2235736.26 |
| 24 | 501637.67 | 2235736.62 |
| 25 | 501635.82 | 2235746.94 |
| 26 | 501634.45 | 2235754.08 |
| 27 | 501630.78 | 2235769.53 |
| 28 | 501630.95 | 2235774.33 |
| 29 | 501630.66 | 2235775.92 |
| 30 | 501629.26 | 2235775.62 |
| 31 | 501625.67 | 2235790.23 |
| 32 | 501605.49 | 2235785.79 |
| 33 | 501582.79 | 2235779.34 |
| 34 | 501576.81 | 2235778.41 |
| 35 | 501569.53 | 2235776.52 |
| 36 | 501559.83 | 2235773.46 |
| 37 | 501559.10 | 2235773.22 |
| 38 | 501559.33 | 2235772.41 |
| 39 | 501560.27 | 2235769.17 |
| 40 | 501563.95 | 2235756.54 |
| 41 | 501569.70 | 2235745.14 |
| 42 | 501571.80 | 2235739.89 |
| 43 | 501573.52 | 2235731.97 |
| 44 | 501575.37 | 2235725.25 |
| 45 | 501577.47 | 2235715.32 |

|    |           |            |
|----|-----------|------------|
| 46 | 501578.38 | 2235711.84 |
| 47 | 501579.43 | 2235709.59 |
| 48 | 501577.32 | 2235709.23 |
| 49 | 501579.87 | 2235691.86 |
| 50 | 501580.90 | 2235682.56 |
| 51 | 501583.02 | 2235657.36 |
| 52 | 501584.23 | 2235645.30 |
| 53 | 501586.54 | 2235630.39 |
| 54 | 501588.74 | 2235618.03 |
| 55 | 501590.30 | 2235609.06 |
| 56 | 501589.34 | 2235608.88 |
| 57 | 501592.52 | 2235590.28 |
| 58 | 501593.15 | 2235586.77 |
| 59 | 501595.57 | 2235580.59 |
| 60 | 501596.93 | 2235573.90 |
| 61 | 501596.22 | 2235573.66 |
| 62 | 501599.66 | 2235559.11 |
| 63 | 501600.89 | 2235559.44 |
| 64 | 501605.09 | 2235547.83 |
| 65 | 501650.71 | 2235558.27 |
| 66 | 501657.48 | 2235559.68 |
| 67 | 501660.14 | 2235560.88 |
| 68 | 501665.41 | 2235562.92 |
| 69 | 501667.46 | 2235566.49 |

**Том 3**

**Проект межевания территории**

**Основная часть**

Раздел I «Чертежи межевания территории»

Раздел II «Текстовая часть»

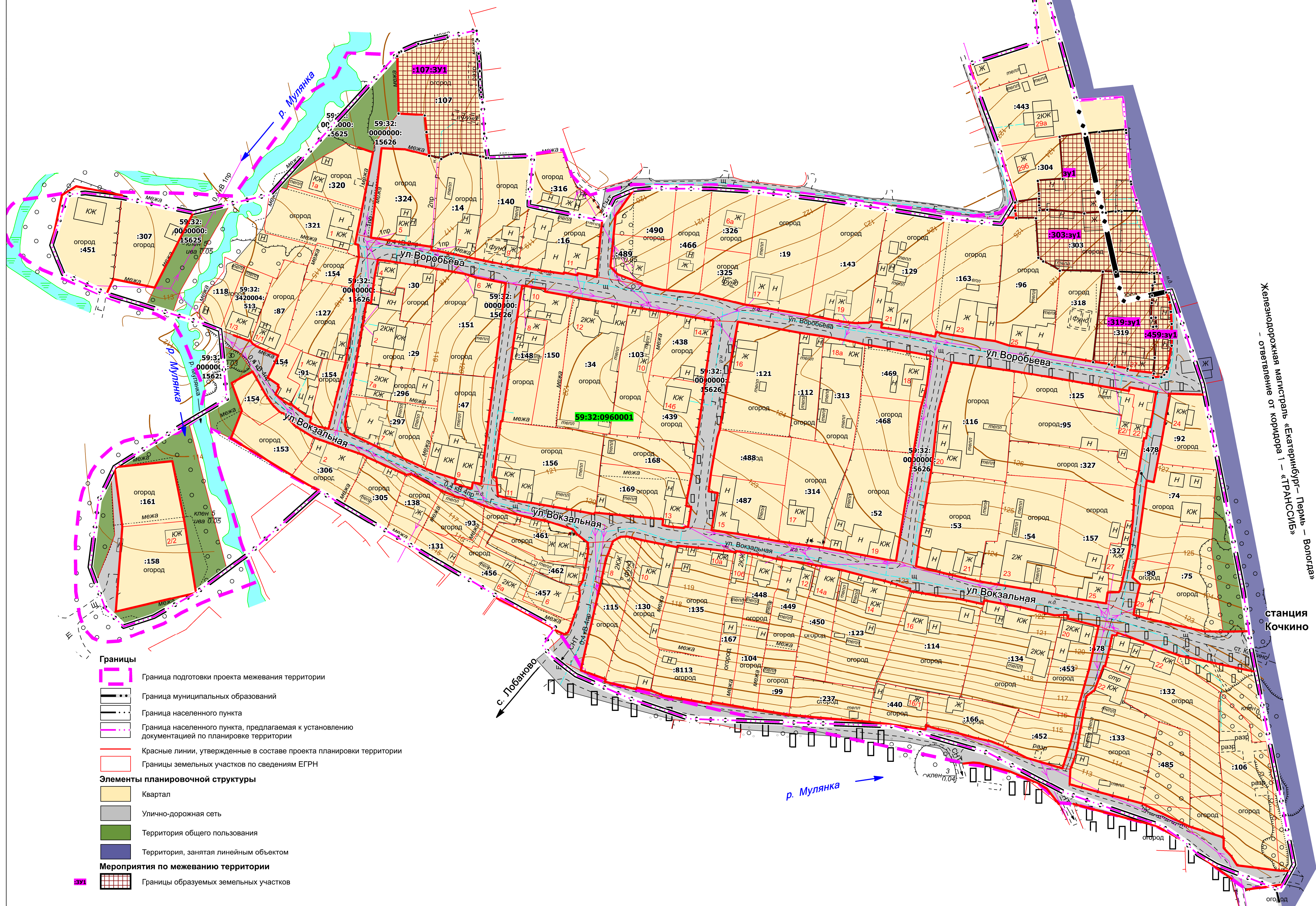
Пермь, 2024

## Состав проекта

| <b>№ п/п</b>                       | <b>Наименование</b>         | <b>Количество листов</b> | <b>Масштаб</b> |
|------------------------------------|-----------------------------|--------------------------|----------------|
| 1                                  | 2                           | 3                        | 4              |
| <b>ПРОЕКТ МЕЖЕВАНИЯ ТЕРРИТОРИИ</b> |                             |                          |                |
| <b>Том 3. Основная часть</b>       |                             |                          |                |
| <b>Раздел I</b>                    | Чертеж межевания территории | 1                        | 1:2000         |
| <b>Раздел II</b>                   | Текстовая часть             | -                        | -              |

**Проект планировки и проект межевания территории кадастрового квартала 59:32:0960001  
д. Кочкино Лобановского сельского поселения Пермского муниципального района Пермского края**

**ЧЕРТЕЖ МЕЖЕВАНИЯ ТЕРРИТОРИИ  
М 1:1000**



Железнодорожная магистраль «Екатеринбург – Пермь – Волгоград»  
– ответвление от коридора 1 – «ТРАНСИВ»

СТАНЦИЯ  
Кочкино

- Границы**
- Граница подготовки проекта межевания территории
  - Граница муниципальных образований
  - Граница населенного пункта
  - Граница населенного пункта, предлагаемая к установлению документацией по планировке территории
  - Красные линии, утвержденные в составе проекта планировки территории
  - Границы земельных участков по сведениям ЕГРН
- Элементы планировочной структуры**
- Квартал
  - Улично-дорожная сеть
  - Территория общего пользования
  - Территория, занятая линейным объектом
- Мероприятия по межеванию территории**
- Границы образуемых земельных участков

## Раздел II «Текстовая часть»

### 1. Перечень и сведения о площади образуемых и изменяемых земельных участков, в том числе способы их образования. Виды разрешенного использования образуемых и изменяемых земельных участков

#### 1.1. Общие положения проекта межевания территории

Проект межевания территории разрабатывается в целях определения местоположения границ образуемых земельных участков.

Проектом межевания территории не предусмотрено уточнение границ земельных участков, границы которых не установлены в соответствии с требованиями действующего земельного законодательства. Уточнение границ земельных участков необходимо произвести в составе проведения комплексных кадастровых работ.

Согласно карте «Карта градостроительного зонирования с. Лобаново, д. Клестята, д. Мал. Буртым, д. Бол. Буртым, д. Кочкино» Правил землепользования и застройки Лобановского сельского поселения Пермского муниципального района, территория рассматриваемого кадастрового квартала расположена в границах территориальных зон:

- Зона застройки индивидуальными жилыми домами (Ж-1);
- Зона садоводческих или огороднических земельных участков (СХ-2).

Проектом межевания территории предусмотрено образование земельных участков, предельные размеры которых, установлены согласно Правилам землепользования и застройки Лобановского сельского поселения (таблицы 1, 2).

#### Предельные размеры земельных участков, установленных для территориальной зоны Ж-1

Таблица 1

| № п/п | Наименование параметра   | Значение параметра       | Единица измерения |
|-------|--|--------------------------|-------------------|
| 1.    | Максимальная площадь земельного участка                                    | не подлежат установлению |                   |
| 2.    | Минимальная площадь земельного участка за исключением видов использования: | не подлежат установлению |                   |
| 2.1   | Для индивидуального жилищного строительства                                | 300                      | кв. м             |
| 2.2   | Для ведения личного подсобного хозяйства (приусадебный земельный участок)  | 300                      | кв. м             |
| 13.2  | Ведение садоводства  | 300                      | кв. м             |

**Предельные размеры земельных участков, установленных для  
территориальной зоны СХ-2**

Таблица 2

| №<br>п/<br>п | Наименование параметра                  | Значение<br>параметра       | Единица<br>измерения |
|--------------|---|-----------------------------|----------------------|
| 1.           | Максимальная площадь земельного участка | не подлежат<br>установлению |                      |
| 2.           | Минимальная площадь земельного участка  | 200                         | кв. м                |

## 1.2. Перечень образуемых земельных участков

Таблица 3

| № п/п | Условный № на чертеже | Вид разрешенного использования  | Площадь земельного участка по проекту, кв. м | Обоснование принятых проектных решений  |
|-------|-----------------------|---|--|---|
| 1     | :107:ЗУ1              | Для ведения личного подсобного хозяйства (приусадебный земельный участок) (2.2) | 1865   | Образован путем перераспределения земельного участка с кадастровым номером 59:32:0960001:107 и земель, собственность на которые не разграничена при условии внесения изменений в генеральный план в части изменения границ населенного пункта и правила землепользования и застройки  |
| 2     | :ЗУ1                  | Для ведения личного подсобного хозяйства (приусадебный земельный участок) (2.2) | 1367   | Образован из земель, собственность на которые не разграничена, при условии внесения изменений в генеральный план в части изменения границ населенного пункта и правила землепользования и застройки   |
| 3     | :303:ЗУ1              | Для ведения личного подсобного хозяйства (приусадебный земельный участок) (2.2) | 1544   | Образован путем перераспределения земельного участка с кадастровым номером 59:32:0960001:303 и земель, собственность на которые не разграничена при условии внесения изменений в генеральный план в части изменения границ населенного пункта и правила землепользования и застройки. |
| 4     | :319:ЗУ1              | Для ведения личного подсобного хозяйства (приусадебный земельный участок) (2.2) | 1167   | Образован путем перераспределения земельного участка с кадастровым номером 59:32:0960001:319 и земель, собственность на которые не разграничена при условии внесения изменений в генеральный план в части изменения границ населенного пункта и правила землепользования и застройки  |
| 5     | :459:ЗУ1              | Для индивидуального жилищного строительства (2.1)                               | 344  | Образован путем перераспределения земельного участка с кадастровым номером 59:32:0960001:459 и земель, собственность на которые не разграничена при условии внесения изменений в генеральный план в части изменения границ населенного пункта и правила землепользования и застройки  |



**2. Перечень и сведения о площади образуемых земельных участков, которые будут отнесены к территориям общего пользования или имуществу общего пользования, в том числе в отношении которых предполагаются резервирование и изъятие для государственных или муниципальных нужд**

Земельные участки, которые будут отнесены к территориям общего пользования, не образуются.

Резервирование и изъятие для государственных или муниципальных нужд проектом межевания территории не предусмотрено.

**3. Целевое назначение лесов, количественные и качественные характеристики лесного участка, вид (виды) разрешенного использования лесного участка, сведения о нахождении лесного участка в границах особо защитных участков лесов**

В границах проектирования лесные участки отсутствуют.

**4. Сведения о границах территории, в отношении которой утвержден проект межевания, содержащие перечень координат характерных точек этих границ**

В границах проектирования утвержденные проекты планировки и проекты межевания территории отсутствуют.

Каталог координат характерных точек границ,  
в отношении которой утвержден проект межевания

| Обозначение характерных точек | Координаты, м |            |
|-------------------------------|---------------|------------|
|                               | X             | Y          |
| 1                             | 2             | 3          |
| 1                             | 501816.96     | 2235277.92 |
| 2                             | 501820.82     | 2235279.85 |
| 3                             | 501822.91     | 2235281.62 |
| 4                             | 501824.84     | 2235284.03 |
| 5                             | 501826.44     | 2235294.96 |
| 6                             | 501828.70     | 2235308.95 |
| 7                             | 501829.02     | 2235323.57 |
| 8                             | 501828.06     | 2235367.94 |
| 9                             | 501827.41     | 2235374.69 |
| 10                            | 501826.93     | 2235385.30 |
| 11                            | 501844.62     | 2235398.00 |
| 12                            | 501861.02     | 2235410.22 |
| 13                            | 501874.23     | 2235419.04 |
| 14                            | 501883.02     | 2235433.42 |
| 15                            | 501893.83     | 2235438.63 |
| 16                            | 501893.33     | 2235452.44 |
| 17                            | 501893.21     | 2235456.02 |
| 18                            | 501893.96     | 2235462.74 |
| 19                            | 501894.35     | 2235462.94 |
| 20                            | 501898.32     | 2235471.85 |

|    |           |            |
|----|-----------|------------|
| 21 | 501904.53 | 2235499.10 |
| 22 | 501900.57 | 2235499.40 |
| 23 | 501890.23 | 2235500.38 |
| 24 | 501885.64 | 2235500.59 |
| 25 | 501877.85 | 2235500.93 |
| 26 | 501873.57 | 2235501.37 |
| 27 | 501871.02 | 2235501.88 |
| 28 | 501856.42 | 2235502.68 |
| 29 | 501844.88 | 2235503.52 |
| 30 | 501845.77 | 2235520.83 |
| 31 | 501848.65 | 2235539.51 |
| 32 | 501836.61 | 2235543.60 |
| 33 | 501827.43 | 2235552.17 |
| 34 | 501832.42 | 2235572.30 |
| 35 | 501831.64 | 2235591.94 |
| 36 | 501832.23 | 2235610.55 |
| 37 | 501830.42 | 2235635.02 |
| 38 | 501823.04 | 2235688.98 |
| 39 | 501817.66 | 2235731.63 |
| 40 | 501819.05 | 2235743.79 |
| 41 | 501822.44 | 2235747.78 |
| 42 | 501825.44 | 2235749.57 |
| 43 | 501832.13 | 2235748.43 |
| 44 | 501851.60 | 2235741.97 |
| 45 | 501888.58 | 2235729.11 |
| 46 | 501899.02 | 2235761.77 |
| 47 | 501952.91 | 2235757.21 |
| 48 | 501871.69 | 2235779.66 |
| 49 | 501873.28 | 2235801.59 |
| 50 | 501832.83 | 2235805.54 |
| 51 | 501782.16 | 2235821.79 |
| 52 | 501782.68 | 2235824.19 |
| 53 | 501738.91 | 2235838.88 |
| 54 | 501730.16 | 2235840.67 |
| 55 | 501641.59 | 2235857.92 |
| 56 | 501615.26 | 2235861.56 |
| 57 | 501514.14 | 2235881.60 |
| 58 | 501502.67 | 2235875.21 |
| 59 | 501502.97 | 2235873.27 |
| 60 | 501503.72 | 2235868.13 |
| 61 | 501502.76 | 2235858.91 |
| 62 | 501507.54 | 2235852.39 |
| 63 | 501518.80 | 2235836.65 |
| 64 | 501524.55 | 2235830.73 |
| 65 | 501525.39 | 2235829.63 |
| 66 | 501532.20 | 2235817.12 |
| 67 | 501542.47 | 2235778.31 |
| 68 | 501542.59 | 2235777.03 |

|     |           |            |
|-----|-----------|------------|
| 69  | 501542.84 | 2235773.61 |
| 70  | 501542.98 | 2235771.67 |
| 71  | 501553.07 | 2235760.80 |
| 72  | 501559.81 | 2235738.47 |
| 73  | 501560.37 | 2235734.43 |
| 74  | 501561.07 | 2235729.43 |
| 75  | 501581.96 | 2235633.09 |
| 76  | 501586.46 | 2235612.32 |
| 77  | 501591.65 | 2235590.75 |
| 78  | 501594.67 | 2235578.23 |
| 79  | 501600.26 | 2235556.56 |
| 80  | 501604.01 | 2235549.55 |
| 81  | 501611.26 | 2235545.41 |
| 82  | 501612.46 | 2235544.72 |
| 83  | 501613.34 | 2235544.13 |
| 84  | 501619.85 | 2235539.71 |
| 85  | 501620.74 | 2235539.10 |
| 86  | 501623.06 | 2235537.53 |
| 87  | 501624.54 | 2235534.41 |
| 88  | 501625.03 | 2235534.64 |
| 89  | 501625.56 | 2235533.67 |
| 90  | 501627.98 | 2235529.17 |
| 91  | 501633.76 | 2235518.24 |
| 92  | 501638.51 | 2235508.93 |
| 93  | 501638.88 | 2235508.41 |
| 94  | 501639.61 | 2235508.93 |
| 95  | 501639.96 | 2235508.34 |
| 96  | 501645.80 | 2235498.59 |
| 97  | 501651.83 | 2235488.01 |
| 98  | 501662.93 | 2235469.33 |
| 99  | 501670.51 | 2235456.50 |
| 100 | 501682.10 | 2235436.88 |
| 101 | 501682.76 | 2235435.75 |
| 102 | 501688.87 | 2235425.41 |
| 103 | 501696.09 | 2235411.99 |
| 104 | 501712.88 | 2235385.30 |
| 105 | 501718.09 | 2235374.86 |
| 106 | 501704.48 | 2235377.16 |
| 107 | 501682.88 | 2235383.77 |
| 108 | 501664.27 | 2235389.02 |
| 109 | 501646.39 | 2235396.05 |
| 110 | 501643.51 | 2235388.50 |
| 111 | 501640.29 | 2235379.50 |
| 112 | 501636.43 | 2235370.34 |
| 113 | 501631.93 | 2235361.01 |
| 114 | 501626.95 | 2235352.81 |
| 115 | 501624.05 | 2235345.42 |
| 116 | 501618.59 | 2235331.60 |

|     |           |            |
|-----|-----------|------------|
| 117 | 501618.26 | 2235326.45 |
| 118 | 501618.75 | 2235322.59 |
| 119 | 501620.03 | 2235319.38 |
| 120 | 501624.69 | 2235315.36 |
| 121 | 501630.96 | 2235313.27 |
| 122 | 501641.89 | 2235311.51 |
| 123 | 501664.88 | 2235311.35 |
| 124 | 501682.25 | 2235313.12 |
| 125 | 501688.84 | 2235314.72 |
| 126 | 501698.16 | 2235318.90 |
| 127 | 501704.43 | 2235323.24 |
| 128 | 501709.09 | 2235328.39 |
| 129 | 501712.15 | 2235334.01 |
| 130 | 501713.76 | 2235339.80 |
| 131 | 501716.01 | 2235359.25 |
| 132 | 501723.20 | 2235369.10 |
| 133 | 501735.82 | 2235371.87 |
| 134 | 501759.25 | 2235362.15 |
| 135 | 501767.13 | 2235357.65 |
| 136 | 501771.79 | 2235348.97 |
| 137 | 501775.49 | 2235336.59 |
| 138 | 501792.36 | 2235295.76 |
| 139 | 501796.70 | 2235288.85 |
| 140 | 501800.40 | 2235284.35 |
| 141 | 501805.22 | 2235280.17 |
| 142 | 501810.04 | 2235278.40 |
| 143 | 501813.26 | 2235277.44 |
| 1   | 501816.96 | 2235277.92 |

## 5. Каталоги координат границ образуемых земельных участков

Каталог координат земельного участка :107:3У1  
Система координат МСК-59

| Обозначение<br>характерных<br>точек | Координаты, м |            |
|-------------------------------------|---------------|------------|
|                                     | X             | Y          |
| 1                                   | 2             | 3          |
| 1                                   | 501894.35     | 2235462.94 |
| 2                                   | 501894.78     | 2235463.91 |
| 3                                   | 501898.32     | 2235471.85 |
| 4                                   | 501901.45     | 2235485.57 |
| 5                                   | 501904.53     | 2235499.10 |
| 6                                   | 501900.57     | 2235499.40 |
| 7                                   | 501893.78     | 2235500.04 |
| 8                                   | 501890.23     | 2235500.38 |
| 9                                   | 501886.03     | 2235500.57 |
| 10                                  | 501885.64     | 2235500.59 |
| 11                                  | 501881.75     | 2235500.76 |
| 12                                  | 501877.85     | 2235500.93 |
| 13                                  | 501875.76     | 2235501.14 |
| 14                                  | 501873.57     | 2235501.37 |
| 15                                  | 501871.02     | 2235501.88 |
| 16                                  | 501856.83     | 2235502.66 |
| 17                                  | 501856.42     | 2235502.68 |
| 18                                  | 501844.98     | 2235504.47 |
| 19                                  | 501844.88     | 2235503.52 |
| 20                                  | 501845.61     | 2235500.82 |
| 21                                  | 501846.97     | 2235491.67 |
| 22                                  | 501847.12     | 2235487.96 |
| 23                                  | 501846.76     | 2235487.24 |
| 24                                  | 501844.44     | 2235482.61 |
| 25                                  | 501845.89     | 2235476.91 |
| 26                                  | 501845.91     | 2235476.91 |
| 27                                  | 501857.07     | 2235475.72 |
| 28                                  | 501864.87     | 2235474.90 |
| 29                                  | 501865.54     | 2235462.69 |
| 30                                  | 501865.83     | 2235462.68 |
| 31                                  | 501892.54     | 2235462.04 |
| 32                                  | 501894.35     | 2235462.94 |
| 1                                   | 501894.35     | 2235462.94 |

Каталог координат земельного участка :ЗУ1  
Система координат МСК-59

| Обозначение<br>характерных<br>точек | Координаты, м |            |
|-------------------------------------|---------------|------------|
|                                     | X             | Y          |
| 1                                   | 2             | 3          |
| 1                                   | 501854.87     | 2235771.86 |
| 2                                   | 501856.43     | 2235783.63 |
| 3                                   | 501856.25     | 2235783.93 |
| 4                                   | 501857.04     | 2235790.65 |
| 5                                   | 501858.09     | 2235803.07 |
| 6                                   | 501856.71     | 2235803.21 |
| 7                                   | 501834.02     | 2235805.35 |
| 8                                   | 501832.83     | 2235805.54 |
| 9                                   | 501825.36     | 2235807.93 |
| 10                                  | 501819.98     | 2235809.66 |
| 11                                  | 501819.99     | 2235801.06 |
| 12                                  | 501819.98     | 2235798.24 |
| 13                                  | 501819.45     | 2235793.71 |
| 14                                  | 501819.61     | 2235792.10 |
| 15                                  | 501819.05     | 2235783.59 |
| 16                                  | 501820.81     | 2235766.09 |
| 17                                  | 501820.53     | 2235762.46 |
| 18                                  | 501822.87     | 2235762.27 |
| 19                                  | 501825.96     | 2235762.24 |
| 20                                  | 501828.34     | 2235762.22 |
| 21                                  | 501834.33     | 2235761.68 |
| 22                                  | 501835.17     | 2235773.33 |
| 1                                   | 501854.87     | 2235771.86 |

Каталог координат земельного участка :303:ЗУ1  
Система координат МСК-59

| Обозначение<br>характерных<br>точек | Координаты, м |            |
|-------------------------------------|---------------|------------|
|                                     | X             | Y          |
| 1                                   | 2             | 3          |
| 1                                   | 501824.22     | 2235751.02 |
| 2                                   | 501825.96     | 2235762.24 |
| 3                                   | 501822.87     | 2235762.27 |
| 4                                   | 501820.53     | 2235762.46 |
| 5                                   | 501820.81     | 2235766.09 |
| 6                                   | 501819.05     | 2235783.59 |
| 7                                   | 501819.61     | 2235792.10 |
| 8                                   | 501819.45     | 2235793.71 |
| 9                                   | 501819.98     | 2235798.24 |
| 10                                  | 501819.99     | 2235801.06 |
| 11                                  | 501819.98     | 2235809.66 |

|    |           |            |
|----|-----------|------------|
| 12 | 501791.07 | 2235818.93 |
| 13 | 501790.98 | 2235816.24 |
| 14 | 501791.01 | 2235814.05 |
| 15 | 501791.57 | 2235798.35 |
| 16 | 501791.71 | 2235792.26 |
| 17 | 501792.17 | 2235771.98 |
| 18 | 501796.71 | 2235764.15 |
| 19 | 501798.39 | 2235761.91 |
| 20 | 501816.87 | 2235760.82 |
| 21 | 501816.82 | 2235751.60 |
| 22 | 501820.39 | 2235751.09 |
| 1  | 501824.22 | 2235751.02 |

Каталог координат земельного участка :319:ЗУ1  
Система координат МСК-59

| Обозначение<br>характерных<br>точек | Координаты, м |            |
|-------------------------------------|---------------|------------|
|                                     | X             | Y          |
| 1                                   | 2             | 3          |
| 1                                   | 501791.71     | 2235792.26 |
| 2                                   | 501791.57     | 2235798.35 |
| 3                                   | 501791.01     | 2235814.05 |
| 4                                   | 501790.98     | 2235816.24 |
| 5                                   | 501786.89     | 2235816.48 |
| 6                                   | 501785.37     | 2235815.46 |
| 7                                   | 501780.77     | 2235815.25 |
| 8                                   | 501777.17     | 2235815.11 |
| 9                                   | 501770.55     | 2235814.88 |
| 10                                  | 501770.17     | 2235814.84 |
| 11                                  | 501770.35     | 2235816.98 |
| 12                                  | 501766.22     | 2235817.26 |
| 13                                  | 501766.08     | 2235815.76 |
| 14                                  | 501751.56     | 2235816.49 |
| 15                                  | 501744.17     | 2235816.07 |
| 16                                  | 501745.67     | 2235803.71 |
| 17                                  | 501746.37     | 2235803.83 |
| 18                                  | 501747.33     | 2235797.74 |
| 19                                  | 501748.47     | 2235795.05 |
| 20                                  | 501749.48     | 2235787.72 |
| 1                                   | 501791.71     | 2235792.26 |

Каталог координат земельного участка :459:ЗУ1  
Система координат МСК-59

| Обозначение<br>характерных<br>точек | Координаты, м |            |
|-------------------------------------|---------------|------------|
|                                     | X             | Y          |
| 1                                   | 2             | 3          |
| 1                                   | 501780.77     | 2235815.25 |
| 2                                   | 501785.37     | 2235815.46 |
| 3                                   | 501786.89     | 2235816.48 |
| 4                                   | 501790.98     | 2235816.24 |
| 5                                   | 501791.07     | 2235818.93 |
| 6                                   | 501782.16     | 2235821.79 |
| 7                                   | 501777.49     | 2235823.52 |
| 8                                   | 501773.06     | 2235824.08 |
| 9                                   | 501767.43     | 2235824.40 |
| 10                                  | 501760.75     | 2235824.59 |
| 11                                  | 501757.17     | 2235824.44 |
| 12                                  | 501744.93     | 2235822.14 |
| 13                                  | 501743.54     | 2235820.99 |
| 14                                  | 501742.41     | 2235819.62 |
| 15                                  | 501742.04     | 2235815.73 |
| 16                                  | 501744.17     | 2235816.07 |
| 17                                  | 501751.56     | 2235816.49 |
| 18                                  | 501766.08     | 2235815.76 |
| 19                                  | 501766.22     | 2235817.26 |
| 20                                  | 501770.35     | 2235816.98 |
| 21                                  | 501770.17     | 2235814.84 |
| 22                                  | 501770.55     | 2235814.88 |
| 23                                  | 501777.17     | 2235815.11 |
| 1                                   | 501780.77     | 2235815.25 |